

Ciencias Sociales

Tabla de Contenidos

Semana 1

- *LA INDEPENDENCIA DE C.A.*

Semana 2

- *ANEXIÓN A MÉXICO Y FEDERACIÓN CENTROAMÉRICA.*

Semana 3

- *RUPTURA DE LA FEDERACIÓN DE CENTROAMÉRICA.*

Semana 4

- *LOS EXTRANJEROS EN CENTROAMÉRICA*

Semana 5

- *GOBIERNOS LIBERALES DE C.A.*

Semana 6

- *PRODUCCIÓN CAFETALERA*

Semana 7

- *PRIMERA MITAD DEL SIGLO XX-SEGUNDA MITAD DEL SIGLO XX.*

Semana 8

- *CLIMA DE CENTROAMERICA*
- *RELIEVE CENTROAMERICANO*

INDEPENDENCIA DE CENTROAMÉRICA

EL 15 DE SEPTIEMBRE DE 1821, ese pequeño Reino o Capitanía General de Guatemala también como el resto de Hispanoamérica, llegó a su independencia. Los invitados fueron puntuales a la cita. Imagínense la felicidad de los españoles nacidos en Hispanoamérica, nunca habían podido discutir asuntos tan importantes con las autoridades españolas. La reunión empezó; don José Cecilio del Valle se dirigió a la concurrencia diciéndoles que ellos tenían derecho a obtener su libertad, pero que él suponía que era mejor, antes de tomar decisiones, consultar a las demás provincias que formaban el Reino de Guatemala: El Salvador, Honduras, Nicaragua y Costa Rica.



En las afueras del Palacio en el que estaban reunidos los que discutían, había poca gente. Entonces doña María Dolores y don Basilio dieron orden de que empezaran a reventar bombas y a la vez los músicos iniciaron la ejecución de algunas marchas, en tanto que la gente reunida exclamaba: ¡Viva la independencia!

Tanta algarabía enardeció a los que estaban luchando porque la emancipación del Reino de Guatemala se convirtiera en realidad. En tanto, los que no estaban de acuerdo con la libertad del Reino, al escuchar los vivas, la música y el ruido de las bombas que estallaban, se dieron cuenta de que era tontería oponerse a la independencia que contaba con tanto apoyo popular. A don Gabino se le dijo que conservaría su puesto si aceptaba la independencia.

Agotadas las discusiones se hizo la votación, que ganaron los independientes. Se juró la independencia, la sala quedó casi vacía; sólo permanecieron en ella las pocas personas encargadas de darle forma al documento que, redactado por don José Cecilio del Valle, se convirtió en "El Acta de la Independencia de Centroamérica".

Las provincias de Centroamérica deseaban dejar de ser dominadas por los españoles. Algunos factores que influyeron en la lucha por la independencia son:

FACTORES EXTERNOS

Los factores externos son hechos que ocurrieron en otros países. Dentro de ellos están:

1. La Independencia de Estados Unidos, en 1776.
2. La Revolución Francesa, que ocurrió en 1789.
3. La expulsión de los franceses por los españoles luego que las tropas de Napoleón Bonaparte invadieran España.

Investigar sobre la Revolución Francesa, escribirlo en una hoja de líneas y otra con carátula.

Aspectos a calificar:

Investigación del tema.....	pts.
Carátula.....	pts.
Caligrafía:.....	pts.
Ortografía.....	pts.
Total.....	pts.


FEDERACIÓN CENTROAMERICANA

Cuando los países de Centroamérica se declararon independientes, sus líderes acordaron establecer una república federal. Esta unión recibió el nombre de **Provincias Unidas del centro de América**. La capital federal estuvo en Guatemala.

En 1825, Manuel José Arce fue elegido presidente de la Federación Centroamericana. A pesar de sus esfuerzos, le fue imposible solucionar todos los problemas de la misma. A partir de 1826 ocurrieron tres guerras internas en la Federación. Arce disolvió el Congreso Federal y convocó a otro que estuviera a su favor. Esto provocó la protesta de los presidentes de las otras naciones.

En 1829, el general Francisco Morazán derrotó a las tropas de Arce y logró el poder de la Federación Centroamericana. Morazán tomó la ciudad de Guatemala, fue reelegido como presidente de la Federación en 1834. Ese año, Morazán trasladó la ciudad federal a San Salvador.

Mientras tanto en Guatemala gobernaba Mariano Gálvez desde 1831. Gálvez fundó escuelas, reformó el plan de estudios de la Universidad, permitió el matrimonio civil y el divorcio. También se decretó la libertad de culto.



Ha pasado un año de la disolución de la República federal centroamericana, el 2 de abril de 1840 Guatemala se anexa la República de los Altos, tras la disolución se vino en la región un periodo de crisis lo cual permitió levantamientos liberales contra los más fervientes conservadores, así el 3 de mayo de 1840 tiene lugar en Guatemala la batalla de Quetzaltenango donde un grupo de liberales consigue derrocar al régimen conservador impuesto desde la disolución de la federación, debido a este suceso

Rafael Carrera y Turcios una de las principales figuras que causaron la disolución de la federación es capturado y ejecutado. **De ese modo en Guatemala se reestablece el federalismo integrando a los estados de los Altos y Guatemala.**



¿Quiénes eran los Conservadores? Personas interesadas en preservar la organización que existía durante la Colonia. Entre los conservadores estaban los herederos de grandes extensiones de tierra y la iglesia Católica.

¿Quiénes eran los Liberales? Personas que buscaban realizar los ideales de libertad de la Revolución Francesa. Eran intelectuales y políticos de los sectores medios de la sociedad. Procuraron restar poder a la iglesia Católica y separarla del Estado.

Organización territorial

Inicialmente la Confederación se haya integrada por seis estados: Los Altos, Costa Rica, Guatemala, Honduras, El Salvador y Nicaragua. y algunos otros estados se han interesado en la adhesión a esta confederación entre estos la República de Yucatán. Más recientemente se ha decretado la formación de un Distrito Federal, así como la creación de un territorio conformado por las Islas de San Andrés adquiridas a Colombia y por la Costa de los Mosquitos, también se a anexado un séptimo estado Panamá.

Cada Estado tiene un escudo y bandera propios, y cada estado a su vez está dividido en departamentos.

Economía

La confederación Centroamericana es aún un país muy rural, sus actividades económicas son mayormente agrícolas, y pesqueras siendo el segundo recurso muy abundante debido a la gran cantidad de litoral que tiene. La explotación de árboles maderables también es una actividad importante.

La moneda es el peso Centroamericano.

SEMANA III

RUPTURA DE LA FEDERACIÓN CENTROAMERICANA

El fracaso de la federación centroamericana se originó desde sus inicios porque la Constitución Federal de 1824 tenía muchos defectos. Entre ellos, seguía un modelo que no se adaptaba a la realidad centroamericana.

Otro factor que influyó para la ruptura de la federación, fue la disposición federal que autorizaba a cada país a tener sus propias leyes. Esto restó importancia a los objetivos de la Federación, otras causas de la ruptura fueron las disputas entre **Liberales y conservadores**, el endeudamiento de los países federados y los excesivos gastos del gobierno central.

En Guatemala, en 1837, ocurrió una sublevación al mando del conservador Rafael Carrera. Esta logró destituir al presidente Mariano Gálvez. Lo sucedido en Guatemala y otros levantamientos en los demás países, hicieron que Nicaragua se separara de la Federación y se declarara independiente, esto ocurrió el 30 de abril de 1838.

El 30 de mayo del mismo año, el congreso federal autorizó a los Estados para organizarse de acuerdo a la voluntad de cada uno. Este acuerdo exigía como requisito mantenerse unido al gobierno federal. Los países de Centroamérica no respetaron este requisito y cada uno declaró su independencia en las siguientes fechas: Honduras, el 12 de octubre de 1838; Costa Rica, 17 de abril 1839; El Salvador, primero de febrero de 1841. Guatemala se declaró república hasta 1847.

¿Qué crees que motivó a los países de la federación para luchar por su independencia?

Guatemala se encontraba gobernada por Rafael Carrera (1844-1848 y 1851- 1865). Con él inicio un período conservador que duró 30 años. Durante el gobierno de Carrera se firmó un acuerdo con la Santa Sede, se cedió el territorio de Belice a la Corona Inglesa y se fundó la República de Guatemala.



En clase realizarán un debate donde deberán mencionar diferencias entre los partidos Liberales y el partido Conservador.

Después de la independencia, Inglaterra pretendía consolidar su presencia para dominar la actividad comercial en el mar Caribe.

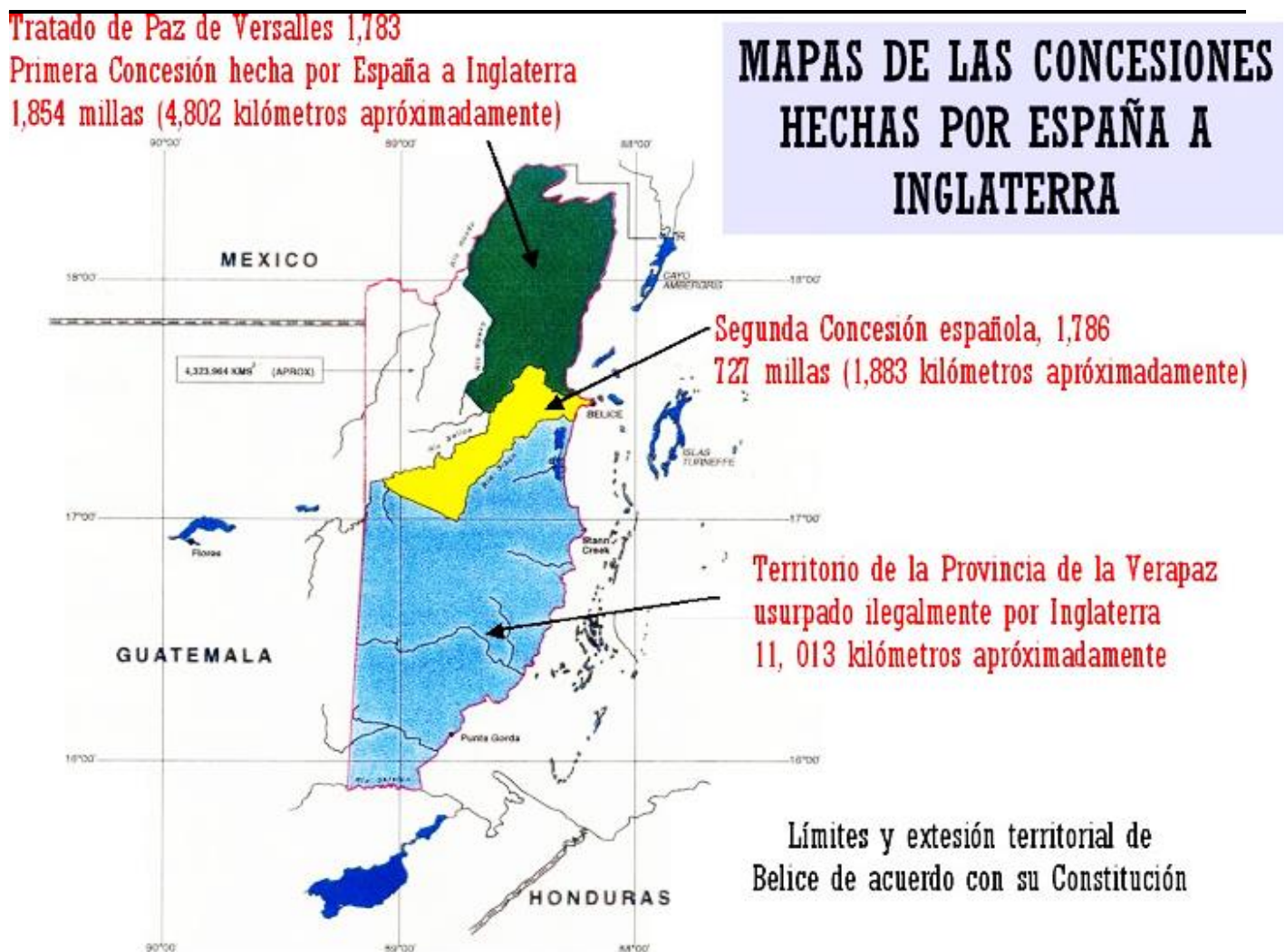
El caso de Belice

En la época de la conquista, Belice perteneció a la Corona española. Los recursos naturales y la ubicación geográfica motivaron a Inglaterra para invadir Belice. En dicha zona se dedicaban al corte y exportación de palo de tinte.

España autorizó a los ingleses a establecerse allí. Marcó límites fronterizos para que no invadieran más territorios. Después de la independencia, en 1850 se firmó el Tratado-Clayton-Bulwer. Este tratado establecía que ninguna potencia podía fundar colonias sobre el territorio centroamericano.

Debido a que Inglaterra seguía invadiendo tierras guatemaltecas, Guatemala e Inglaterra firmaron un nuevo tratado, esto sucedió el 17 de octubre de 1859. Inglaterra se comprometió a construir una nueva carretera que uniera la costa atlántica con la capital del país, Inglaterra nunca cumplió con el contrato.

¿Cuáles eran los intereses de Inglaterra al invadir Belice?



SEMANA V

GOBIERNOS LIBERALES DE CENTROAMÉRICA

Cuando los liberales gobernaron en los países de Centroamérica, realizaron muchos cambios. Así, inició la Reforma a la estructura colonial. Por eso, a los liberales se les llama Reformadores, los principales presidentes liberales de Centroamérica son:

Guatemala. Miguel García Granados. Fue presidente luego que el movimiento liberal tomara la ciudad de Guatemala el 30 de julio de 1871. Gobernó dos años y renunció el 4 de junio de 1873.

Justo Rufino Barrios. Gobernó de 1873 a 1885. Durante su mandato fue promulgada la Constitución de 1879. Murió en Chalchuapa al tratar de unir Centroamérica.

El Salvador. Rafael Zaldívar. Gobernó de 1876 1885.

Durante su mandato fue creada la Constitución de El Salvador, en 1883. Fue depuesto por una revuelta encabezada por Francisco Méndez. Francisco Méndez.

Fue presidente de El Salvador de 1885 a 1890. Durante su gobierno se creó una nueva Constitución que tuvo vigencia hasta 1936.

Honduras. Marco Aurelio Soto. Presidente de Honduras de 1876 a 1883. Durante su gobierno fue promulgada la Constitución de 1880. Promovió la educación gratuita, laica y obligatoria.

Nicaragua. José Santos Zelaya. Gobernó de 1893 a 1909. Defendió a Nicaragua de la intervención directa de los Estados Unidos. Entre las obras que realizó está la reforma agraria de 1893. Durante este gobierno, fueron expropiadas las tierras de los grandes finqueros. Estados Unidos apoyó a los conservadores para derrocarlo en 1910.

Costa Rica. Jesús Jiménez. Tuvo el cargo de presidente de 1863 a 1866 y de 1868 1870, durante su mandato fue decretada la enseñanza primaria como gratuita y obligatoria. Tomás Guardia Gutiérrez. Asumió la presidencia tras un golpe de Estado, gobernó en dos períodos: de 1870 a 1876 y de 1877 a 1882. Eliminó la pena de muerte en su país, y la creación de la Constitución 1871.



Miguel García Granados

Gobiernos liberales de Centroamérica.

PRODUCCIÓN CAFETALERA

A mediados del siglo XIX, el Estado mejoró la explotación de la agricultura en el país, el café se convirtió en el principal producto de exportación. Quienes más se beneficiaron en este período fueron los grandes terratenientes y la gente poderosa. Un factor que influyó en esta situación fue el aspecto técnico, ya que para el cultivo del café se necesitaban tierras aptas. Además, se obtenía una buena cosecha después de cinco años. Los pequeños agricultores no contaban con recursos económicos. El Estado ofrecía créditos a los pequeños caficultores; pero, al no pagarlos, terminaban perdiendo sus tierras. Cosechando el café, era necesario llevarlo a los puertos. De ahí salían las embarcaciones hacia Europa y Estados Unidos. Para que el café llegara a los puertos, se necesitaban caminos en buen estado. Por eso los gobiernos liberales permitieron el ingreso de inversionistas extranjeros. Estos construyeron caminos y vías férreas. El ferrocarril fue otra opción de transporte. Además, el empleo del telégrafo y el teléfono permitieron una comunicación más rápida entre los comerciantes.



¿Cuál fue la tecnología que ayudó en la producción del café en esa época?

Los gobernantes liberales promulgaron leyes para modificar la propiedad de la tierra. Con esto afectaron a los indígenas y campesinos pobres. Les quitaron las llamadas "tierras comunales" y los obligaron a trabajar en las grandes fincas cafetaleras.

Los liberales también actuaron en contra de la Iglesia para centralizar el poder. Les arrebataron tierras que estaban en desuso, suprimieron la obligatoriedad del diezmo, reestablecieron el matrimonio civil, eliminaron muchas celebraciones religiosas y prohibieron los entierros dentro de las iglesias. Establecieron la educación laica, gratuita y obligatoria.

ACTIVIDAD

*Investiga en que departamentos se cultiva café, y escríbelo en las líneas siguientes
Colorea el medio de transporte que introdujeron los liberales para comerciar el café.*

SEMANA VII

PRIMERA MITAD Y SEGUNDA MITAD DEL SIGLO XX

Durante la primera mitad del siglo XX, se continuó con la producción cafetalera en los países centroamericanos. También fue permitido el ingreso de empresas norteamericanas se dedicaron a la industria y al cultivo del banano. Estados Unidos intervino en la política de la región para defender sus intereses.

Manuel Estrada Cabrera

En Guatemala gobernó Manuel Estrada Cabrera, durante 22 años. Su gobierno inició en 1898 y finalizó con su derrocamiento en 1920. Ejerció un poder total y persiguió a sus opositores. Pocos años después asumió el mando otro dictador.

**Jorge Ubico.**

Gobernó Guatemala durante 14 años: desde 1931 a 1944. Creó leyes que dañaron a la mayoría, como la de **vialidad**. Según esta ley, los varones campesinos e indígenas debían trabajar gratuitamente para el gobierno en la construcción de carreteras o puentes. Si no podían hacerlo debían pagar una cuota. Jorge Ubico tuvo que renunciar al cargo.

Federico Ponce Vaides asumió el mando. Luego, sobrevino la revolución del 20 de octubre de 1944. Tomó el poder una junta de gobierno integrada por Jacobo Arbenz Guzmán, Francisco Javier Arana y Jorge Toriello Garrido. Fue creada una nueva Constitución y se convocó a elecciones. Estas fueron ganadas por Juan José Arévalo Bermejo.

Principales eventos en Centroamérica.

1893. José Santos Zelaya gobernó Nicaragua hasta 1909, buscó la unión Centroamericana.

1910. Ricardo Jiménez Oreamuno, en Costa Rica. Logró estabilidad económica y promulgó la ley de Libertad de Prensa.

1931. Arturo Araujo fue elegido presidente de El Salvador.

1933. Tiburcio Carías Andino presidente de Honduras hasta 1948. Reprimió a la población.

1937. Anastasio Somoza García se convirtió en dictador de Nicaragua hasta su muerte 1956.

1944. Revolución de Octubre, en Guatemala, en 1945 fue presidente Juan José Arévalo. En 1951, asumió Jacobo Arbenz Guzmán.

1948. José Figueres asumió el poder en Costa Rica. Disolvió el ejército y convirtió los cuarteles en museos.

Realizar una línea del tiempo del cuadro de principales eventos de Centroamérica, trabajo en equipo.

LECTURA HISTÓRICA

Licenciado Manuel Estrada Cabrera (9 febrero 1,898 - 8 abril 1,920)



Nació el 21 de noviembre de 1857 en la Ciudad de Quetzaltenango, fue su madre quien luchó para costearle los estudios. Manuel Estrada Cabrera estableció su bufete para ejercer derecho en su natal Quetzaltenango, donde más tarde llegó a ser alcalde. Asumió la presidencia de la República, debido a que era ministro de Gobernación, primer designado a la misma, cuando el anterior gobernante falleció trágicamente; se presentó al Palacio Presidencial, la misma noche del asesinato. Durante su gobierno se finaliza la obra ferrocarrilera interoceánica; tuvo predilección por la juventud estudiosa e instituyó las Fiestas de Minerva, con las que finalizaba el ciclo lectivo anualmente; se fundaron las Escuelas Prácticas. Se construyó el Mapa del Relieve; fundó la primera universidad para obreros en la ciudad de Guatemala. Su administración tuvo que hacer frente a las destrucciones causadas por los terremotos de 1902 en Quetzaltenango, 1913 en Cuilapa y 1917 - 18 en Guatemala. Desde que asumió el cargo del País, se desencadenó una serie de crímenes políticos, aplicándose la ley fuga y fueron fusiladas varias personas que militaban en la política; un ejemplo de esto fue el asesinato del General Daniel Marroquín, el 9 de febrero de 1898, un par de horas después de haber asumido el cargo. Sufrió varios atentados como el que ocurrió el 20 de abril de 1908 cuando el Cadete Víctor M. Vega le hizo un disparo a quemarropa que logró alcanzarle únicamente el dedo meñique; dicho atentado fue seguido de fusilamientos en la Escuela politécnica, llevándola así a su cierre permanente. Logró escapar de otro atentado cuando se conducía en automóvil y le dispararon desde un chalet de la Avenida Reforma. El Partido Unionista organizó una manifestación popular el 11 de marzo de 1920 donde pedían la unidad centroamericana; en dicha manifestación fueron hechos varios disparos hiriendo a uno de los manifestantes. Dicho tiroteo dio pie a que el movimiento en contra del presidente creciera aún más.

El secretario del gobernante, el General José Letona, arribó a la Asamblea manifestando que el presidente tenía sus facultades mentales alteradas, por lo que el 8 de abril de 1920, se emitió el Decreto 1022 donde declaraban al presidente en estado de Interdicción, es decir restricción de derechos debido a las anormalidades de sus facultades mentales. No tuvo más que renunciar a su cargo el 14 de abril de 1920 y fue hecho prisionero en su propia casa y luego fue trasladado a un calabozo de la segunda sección de la Policía Nacional, ubicado entonces donde hoy es el Palacio Nacional. Estrada Cabrera poseía un capital de \$ 306,000 dólares al momento de dejar el poder. Falleció el 24 de septiembre de 1924 en la ciudad de Guatemala y luego sus restos fueron enterrados en el Cementerio General de Quetzaltenango

SEGUNDA MITAD DEL SIGLO XX

La segunda mitad del siglo XX se caracterizó por la intervención de Estados Unidos en Centroamérica. Esto se debió a que los gobiernos democráticos de Centroamérica promovieron mejoras en la población. Esto afectó a caficultores, industriales, militares y a las compañías norteamericanas. Estos sectores se unieron y provocaron la caída de la democracia.

Como resultado, hubo en Centroamérica muchos gobiernos militares. Estos gobiernos dejaron de respetar los derechos de las personas. Los opositores fueron perseguidos y reprimidos. Para ello, los gobiernos militares contaron con el apoyo de los Estados Unidos. Los países más afectados por esta situación fueron Guatemala, Nicaragua, Honduras, El Salvador.

En Guatemala, los gobiernos militares iniciaron con el coronel Carlos Castillo Armas. Este encabezó el movimiento que derrocó a Jacobo Arbenz. Castillo Armas contó con el apoyo estadounidense. Luego de Castillo Hubo varios gobiernos militares. Algunos obtuvieron la presidencia por medio de elecciones fraudulentas. Otros, mediante Golpes de Estado.



¿En qué año fue derrocado Jacobo Arbenz Guzmán? ¿Qué recibió este hecho histórico? Pregunta a tu profesora.

A finales de 1962 fue organizado en Guatemala un movimiento guerrillero, Sus fundadores fueron militares jóvenes que, dos años antes, habían intentado derrocar al presidente Miguel Idígoras Fuentes.

Durante los años 80 iniciaron en Centroamérica los **Procesos de Paz**. Fueron realizadas diversas negociaciones que permitieron el retorno de la democracia en la región.

Coronel Jacobo Arbenz Guzmán

(15 marzo 1951- 27 junio 1954)

Nacido el 14 de septiembre de 1913 en la ciudad de Quetzaltenango, realizó sus primeros estudios en su ciudad natal; trasladándose más adelante a la capital siguiendo así con sus estudios en la Escuela Politécnica. Fue alumno distinguido y se dedicó a los problemas sociales, políticos y económicos. Con el grado de Teniente Coronel fue uno de los miembros principales de la Revolución de 1944.

Su periodo de gobierno fue conocido como Segundo Gobierno de la Revolución. Su plan de gobierno consistió en echar a andar grandes proyectos que el presidente consideraba prioritarios: dotar al país de una moderna y funcional red de comunicaciones, construyó la Carretera al Atlántico; el segundo, consistía en la puesta en práctica de una redistribución de las tierras de cultivo entre el campesinado; para el efecto se puso en vigor la Ley de Reforma Agraria, también conocida como el Decreto 900 y además la emisión de otras disposiciones de orden legal y beneficio colectivo; Proyectó la Hidroeléctrica Jurúm – Marinalá. También se ejerció ciertas presiones sobre las compañías multinacionales, a efecto de incrementar los ingresos al fisco. Su lucha principal fue en contra de los intereses norteamericanos, ya que los monopolios de la United Fruit Company, La IRCA y la Bond Share eran manejados por importantes personajes norteamericanos; costándole esto su derrocamiento. Cuando el poderoso ejército al mando del Coronel Carlos Castillo Armas invade Guatemala desde Honduras, el 27 de junio de 1954, al Coronel Jacobo Arbenz Guzmán no le queda más que entregarle el poder a Carlos Enrique Díaz de León. Luego de entregado el poder Arbenz se asila en la embajada de México. El 27 de enero de 1971, fallece en la capital de la República Mexicana.

CLIMA DE CENTROAMÉRICA

Se llama clima a las condiciones ambientales que se registran en un lugar durante un período largo. Este se determina por la temperatura de aire, los vientos, la humedad y la lluvia. En Centroamérica se dan varios tipos de climas que son:

Tropical cálido con lluvias todo el año. Es el clima de las costas de Panamá y Costa Rica. Su vegetación es abundante y diversa.

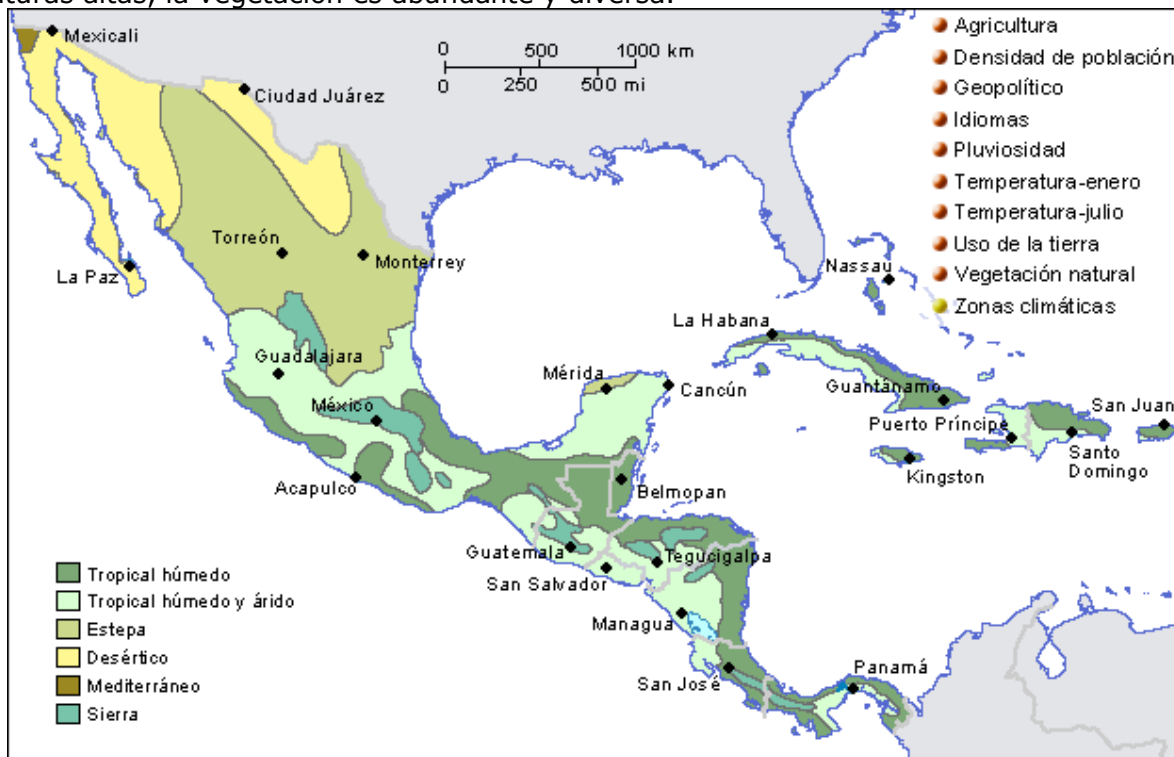
Tropical cálido con lluvias en verano. Característico de las costas del Pacífico, desde Guatemala hasta el Norte de Costa Rica. Presenta humedad variable y su vegetación comprende pastos, arbustos y árboles aislados.

Subtropical húmedo. Propio de las laderas de las montañas de Guatemala, Honduras, El Salvador y Costa Rica. Lluve todo el año y presenta mucha humedad. Su vegetación comprende una gran variedad de árboles y matorrales.

Templado con lluvias en verano. Frecuente en las cimas de las montañas de Guatemala, Honduras y El Salvador. Su vegetación es de pinos y encinos.

Templados Marítimos. Se da en las cimas de Costa Rica. Hay mucha humedad y lluvias. La vegetación es de árboles de hoja ancha.

Ecuatorial. Propio de las cimas y montañas de Panamá. Lluve todo el año. Hay mucha humedad y temperaturas altas, la vegetación es abundante y diversa.



Pega recortes de los climas de Guatemala en el cuaderno y comenta.

RELIEVE DE CENTROAMÉRICA

Centroamérica es recorrida por una larga cadena montañosa que une a las sierras Madres de México con la de los Andes. El sistema montañoso se divide en cuatro grupos.



- Sierras del norte de Centroamérica. Están en Guatemala, Belice y Honduras, destacan los Cuchumatanes, la de Las Minas (Guatemala), Las montañas mayas (Belice y Petén), Nombre de Dios y Espíritu Santo (Honduras).
- Sierras y mesetas volcánicas. Nacen en el occidente de Guatemala. Atraviesan Honduras y el norte de El Salvador y terminan en Nicaragua y Costa Rica. Las más importantes son las cordilleras de Metapán, El Salvador, cordilleras Dariense y Huapi en Nicaragua; sierras Puca Opaloca y de Dipilito en Honduras.
- Cordillera volcánica del Pacífico. Nace entre México y Guatemala. Destacan la sierra de Parraxquim y Palencia en Guatemala; Cordillera Central y Guanacaste en Costa Rica; Sierra de Santa Ana y la Libertad en el Salvador; cordillera de Maribios en Nicaragua.
- Sistemas de sierras del Sur. Inician en el sur del lago de Nicaragua y termina en Colombia. Las cordilleras más importantes son la de Talamanca en Costa Rica; Central, de San Blas y serranía de Darién Panamá.

Volcanes de América Central

Siendo una zona del planeta volcanizada y llena de fracturas tectónicas, es innegable que América Central tiene una amplia cantidad de volcanes en su territorio. Aquí los más importantes:

Un volcán famoso en este continente es el **Telica**, ubicado en el departamento de León, en Nicaragua. Su posición le sitúa de frente a la Cordillera de los Maribios. Su estructura la compone un cono de varios cráteres superpuestos. Aunque no tiene actividad grande, últimamente ha tenido esporádicas lluvias de arena.



El **Telica** se ha formado siguiendo la forma de otro más antiguo llamado el volcán Listón, el mismo que posee 800 mts de altura.

El **Volcán de Izalco** es uno de los más jóvenes volcanes de El Salvador y del Continente Americano. Su última erupción se produjo en 1966.

Por muchos años se le ha denominado el Faro del Pacífico por su continua actividad volcánica.



Finalmente, el **volcán de Agua** es uno de los extinguidos de América Central y se ubica en la región de Guatemala. Para visitarlo y verlo de cerca se tiene que viajar al pueblo de Santa María de Jesús. Su actividad química produce nutrientes para cultivos de café, maíz y otras plantas que crecen en sus faldas.



Localiza en un mapa de Guatemala las principales montañas y volcanes.